PLANIMETRIA DI PROGETTO

SCALA 1:500

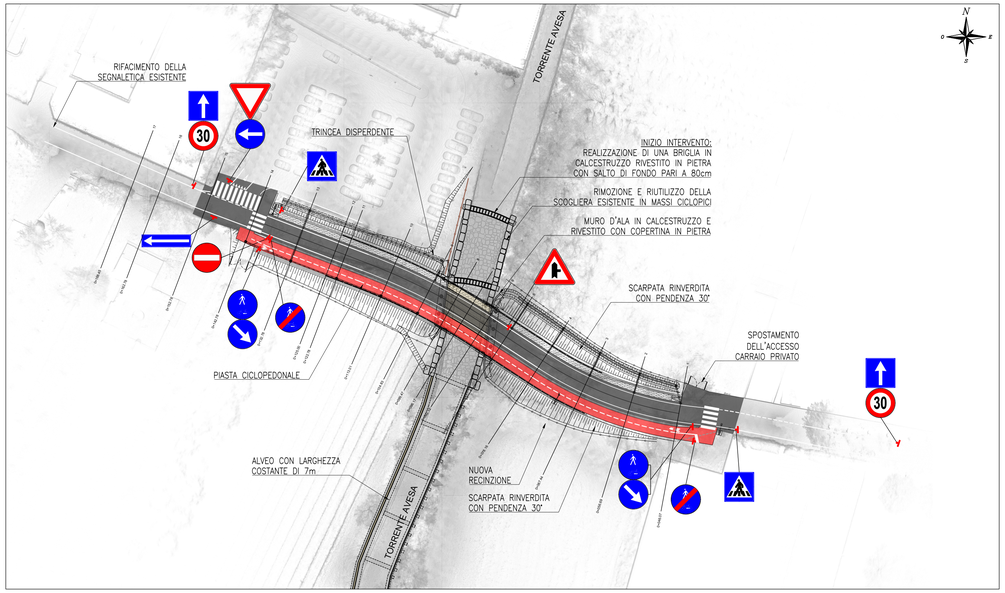

SEZIONE TIPOLOGICA IMPALCATO

SCALA 1:50

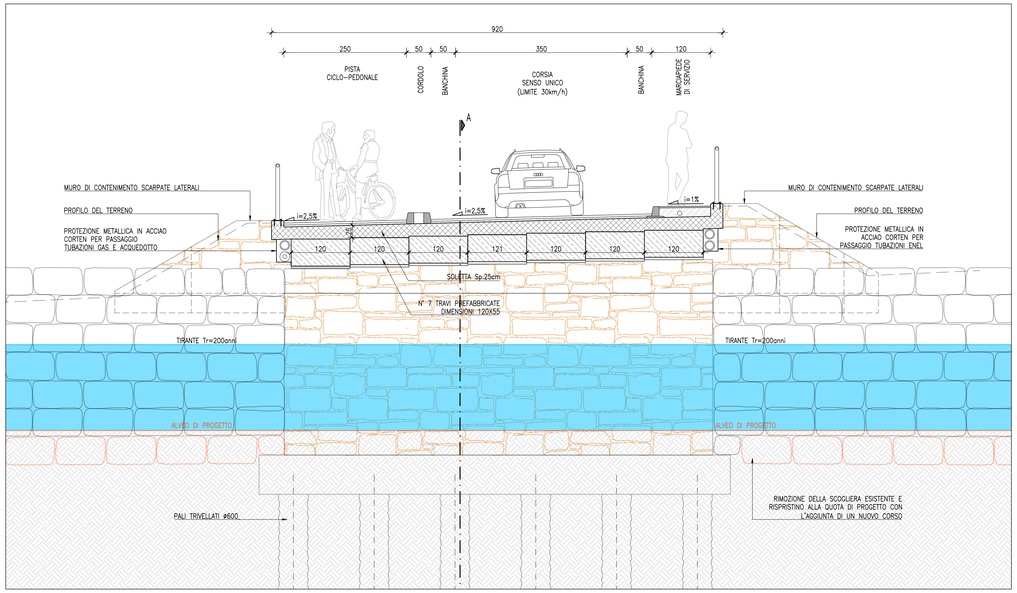

INQUADRAMENTO INTERVENTO

SCALA 1:5000

PROFILO LONGITUDINALE DI PROGETTO

SCALA 1:500/1:100

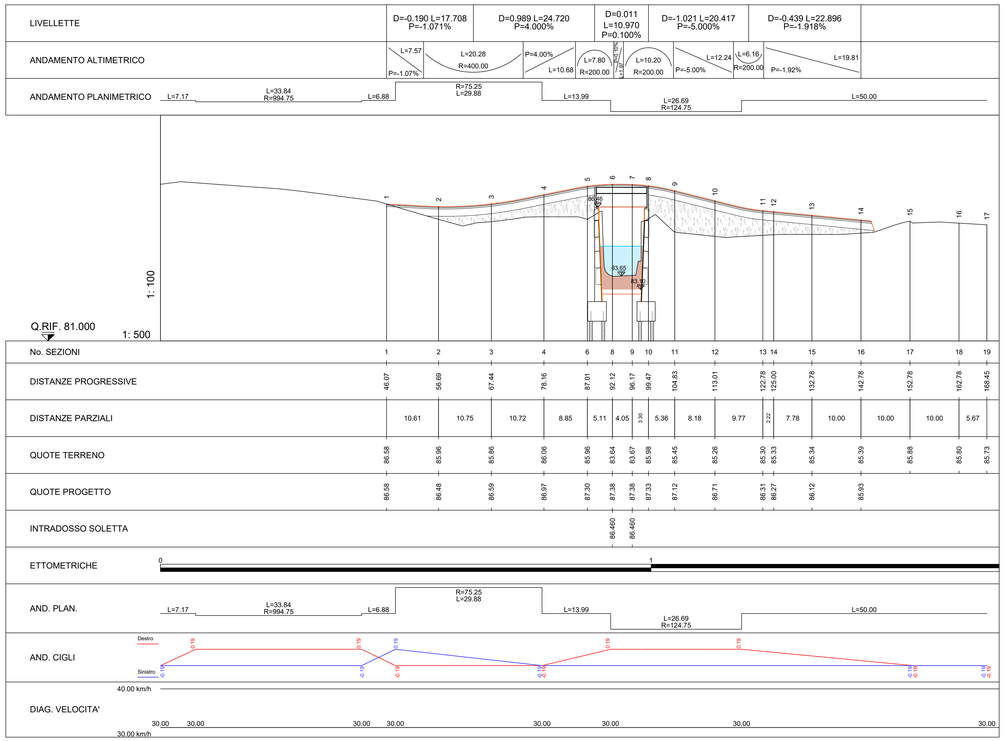

No. SEZIONI	DISTANZE PROGRESSIVE	DISTANZE PARZIALI	QUOTE TERRENO	QUOTE PROGETTO
1	46.07		86.58	86.58
2	56.68	10.61	85.96	86.48
3	67.44	10.75	85.86	86.59
4	78.16	10.72	86.06	86.67
6	87.01	8.85	85.96	87.30
8	92.12	5.11	83.84	87.38
9	96.17	4.05	83.67	87.38
10	99.47	3.30	85.98	87.33
11	104.83	5.36	86.45	87.12
12	113.01	8.18	85.26	86.71
13	122.78	9.77	85.30	86.31
14	125.00	2.22	85.33	86.27
15	132.78	7.78	85.34	86.12
16	142.78	10.00	85.39	85.93
17	152.78	10.00	85.88	
18	162.78	10.00	85.90	
19	168.45	5.67	85.73	

SEZIONE TIPOLOGICA STRADALE IN RILEVATO - LATO CIMITERO

SCALA 1:50

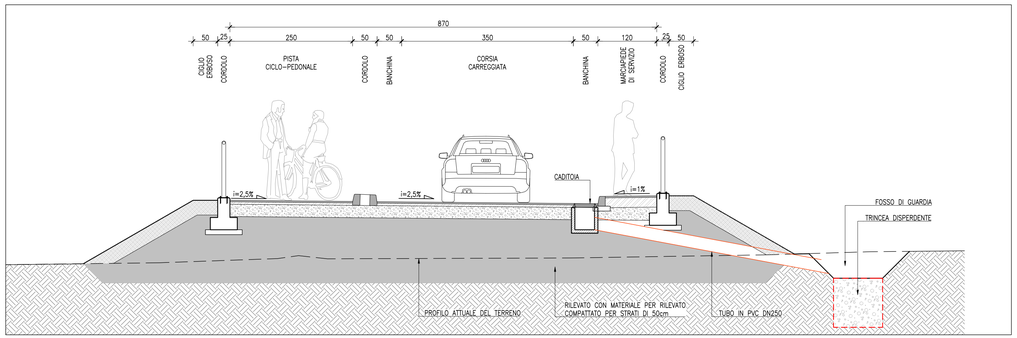

SEZIONE TIPOLOGICA STRADALE IN RILEVATO - LATO PARCHEGGIO

SCALA 1:50

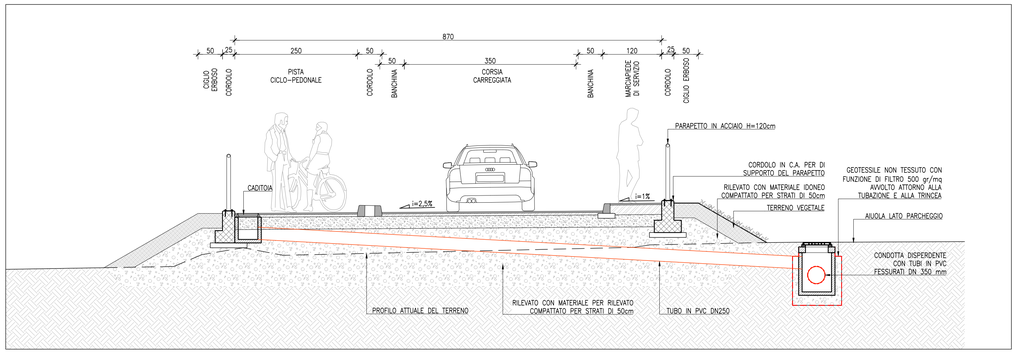

10.0

PROVINCIA DI VERONA

COMUNE DI VERONA

MESSA IN SICUREZZA DI VIA CAMPOSANTO CON LA REALIZZAZIONE DI UN PONTE SUL PROGNO DI AVESA DI COLLEGAMENTO CON VIA DELLA CONSORTIA - CUP: I31B23000080001

PROGETTO DI FATTIBILITA' TECNICO ECONOMICA

COMMITTENTE

COMUNE DI VERONA
Piazza Bra, 1
37121 Verona (VR)

RIFERIMENTI INTERNI

DATA	DESCRIZIONE
redatto	ing. Luca Buffo
verificato	ing. Massimo Merzari
approvato	ing. Fabio Erbisti
nome file	

TITOLO ELABORATO

TRACCIATO STRADALE
PLANIMETRIA DI PROGETTO
PROFILO LONGITUDINALE
SEZIONI TIPOLOGICHE

SCALA	DATA	N. ELABORATO
VARIE	07/11/2025	10.0
COMMESSA	TIPOLOGIA ELABORATO	CODIFICA
L4423	GRAFICO	TP002

RESPONSABILE UNICO DEL PROCEDIMENTO

Ing. Michele Fasoli

PROGETTISTA E DIREZIONE LAVORI

INTECH INGEGNERI ASSOCIATI
ORDINE INGEGNERI VERONA E PROVINCIA - DOTT. ING. FABIO ERBISTI - A2688
F A B I O
E R B I S T I
I N G E G N E R E
Via Mons. Egidio Peroni, 18 - 37036 SAN MARTINO BUON ALBERGO (VR)
Tel.: 045/990691 - Fax: 045/990691 - e.mail: info@intech-net.it